

Załącznik  
do Uchwały Nr VI/43 /11  
Rady Gminy Stryszawa  
z dnia 15 kwietnia 2011 r.

# Plan Odnowy Miejscowości Pewelka na lata 2011- 2017



KWIECIEŃ 2011

# Plan Odnowy Miejscowości Pewelka

---

## SPIS TREŚCI

WSTĘP.....	3
<b>ROZDZIAŁ I.....</b>	<b>5</b>
<b>1. CHARAKTERYSTYKA MIEJSCOWOŚCI PEWELKA.....</b>	<b>5</b>
1.1 POŁOŻENIE MIEJSCOWOŚCI PEWELKA.....	5
1.2 PRZYNALEŻNOŚĆ ADMINISTRACYJNA WSI PEWELKA.....	6
1.3 POWIERZCHNIA.....	7
1.4 LICZBA LUDNOŚCI.....	9
1.5 OKREŚLENIE PRZESTRZENNEJ STRUKTURY MIEJSCOWOŚCI.....	12
1.6 HISTORIA MIEJSCOWOŚCI ZE SZCZEGÓLNYM UWZGLĘDNIENIEM WYDARZEŃ MAJĄCYCH WPŁYW NA POWSTANIE UKŁADU PRZESTRZENNEGO.....	13
<b>ROZDZIAŁ II.....</b>	<b>14</b>
<b>1. INWENTERYZACJA ZASOBÓW SŁUŻĄCYCH ODNOWIE MIEJSCOWOŚCI PEWELKA....</b>	<b>14</b>
1.1 ZASOBY PRZYRODNICZE.....	14
1.2 DZIEDZICTWO KULTUROWE.....	16
1.3 OBIEKTY I TERENY.....	17
1.4 INFRASTRUKTURA SPOŁECZNA.....	18
1.4.1 SZKOLNICTWO.....	18
1.4.2 OCHRONA ZDROWIA I OPIEKA SPOŁECZNA.....	20
1.5 INFRASTRUKTURA TECHNICZNA.....	21
1.6 GOSPODARKA I ROLNICTWO .....	22
1.7 KAPITAŁ LUDZKI I SPOŁECZNY .....	23
<b>ROZDZIAŁ III.....</b>	<b>25</b>
<b>1. OCENA MOCNYCH I SŁABYCH STRON .....</b>	<b>25</b>
<b>ROZDZIAŁ IV .....</b>	<b>30</b>
<b>1. OPIS PLANOWANYCH ZADAŃ INWESTYCYJNYCH I PRZEDSIĘWZIĘĆ AKTYWIZUJĄCYCH SPOŁECZNOŚĆ LOKALNĄ.....</b>	<b>30</b>
<b>2. HARMONOGRAM REALIZACJI ZADAŃ INWESTYCYJNYCH .....</b>	<b>35</b>
<b>3. OPIS I CHARAKTERYSTYKA OBSZARÓW O SZCZEGÓLNYM ZNACZENIU DLA ZASPOKOJENIA POTRZEB MIESZKAŃCÓW, SPRZYJAJĄCYCH NAWIĄZYWANIU KONTAKTÓW SPOŁECZNYCH ZE WZGLĘDU NA ICH POŁOŻENIE ORAZ CECHY FUNKCJONALNO – PRZESTRZENNE.....</b>	<b>36</b>
WYKAZ MAP, TABEL, WYKRESÓW, ZDJĘĆ.....	38

### WSTĘP

Podstawowym elementem strategicznego planowania rozwoju samorządów są opracowania planistyczne, które pozwalają w sposób metodologiczny określić obecną sytuację podmiotu, uwypuklić obszary problemowe i przygotować odpowiednie działania zaradcze.

Planowanie rozwoju na szczeblu sołectw zasługuje na szczególną uwagę, ponieważ uwzględnia potrzeby jakie posiada zbiorowość mniejsza niż ludność gminy czy też powiatu.

Plan odnowy miejscowości jest jednym z najważniejszych elementów odnowy wsi, jej rozwoju oraz poprawy warunków pracy i życia mieszkańców. W Planie mieszkańcy wsi określają własne zasoby (co wyróżnią naszą wieś, kim są mieszkańcy, jakie tradycje pielęgnują, jaki wygląd ma miejscowość, jaką posiadamy infrastrukturę) i potrzeby (co nam najbardziej przeszkadza, jakie są dla nas najistotniejsze działania inwestycyjne, społeczne, dla dzieci i młodzieży, jak poprawić wizerunek naszej miejscowości). Uwarunkowania Planu odnowy miejscowości polegają na tym, że ma on zdecentralizowany, lokalny charakter, obejmuje ograniczony teren jednej miejscowości. Specyfika planu polega na tym, że jest on ukierunkowany na zagadnienia cywilizacyjno - kulturowe, koncentruje się na prostych, lokalnych przedsięwzięciach, które prowadzić mają do poprawy standardu i jakości życia mieszkańców.

Plan Odnowy Miejscowości Pewelka, jest dokumentem strategicznym określającym kierunek rozwoju wsi w sferze społeczno – gospodarczej na lata 2011-2017, poprzez realizację zadań inwestycyjnych i przedsięwzięć angażujących społeczność lokalną.

Niniejsze opracowanie zawiera charakterystykę miejscowości, inwentaryzację zasobów służącą ujęciu stanu rzeczywistego, analizę SWOT czyli mocne i słabe strony miejscowości, planowane kierunki rozwoju miejscowości wraz z harmonogramem działań.

Plan Odnowy Miejscowości jest dokumentem operacyjnym, jest zgodny z dokumentami strategicznymi gminy: Planem Rozwoju Lokalnego dla Gminy Stryszawa oraz Strategią Rozwoju Gminy Stryszawa.

## Plan Odnowy Miejscowości Pewelka

---

Plan Odnowy Miejscowości Pewelka ma służyć lepszemu wykorzystaniu potencjału oraz szans rozwojowych, dlatego też powinien być systematycznie aktualizowany, w zależności od postępu realizacji poszczególnych celów, a także ze względu na zmieniające się warunki społeczno-gospodarcze tego obszaru.

## ROZDZIAŁ I

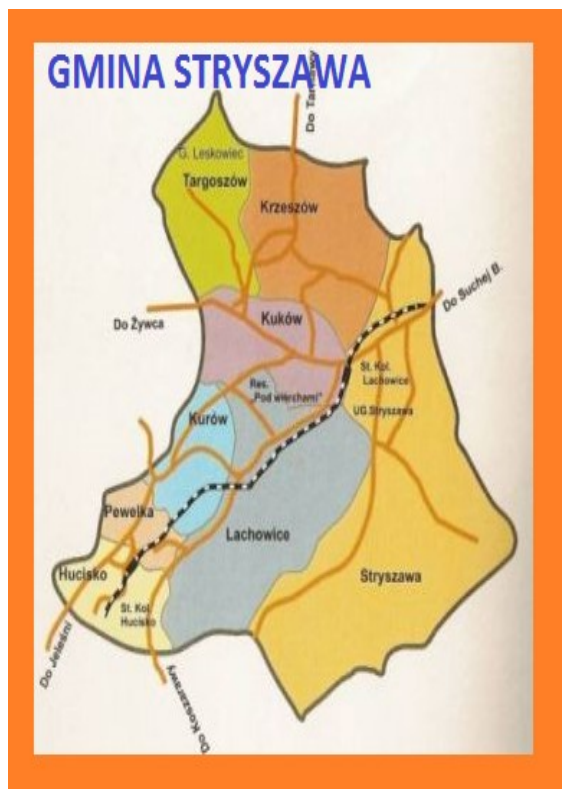
### 1. CHARAKTERYSTYKA MIEJSCOWOŚCI PEWELKA

#### 1.1 Położenie miejscowości Pewelka.

Miejscowość Pewelka położona jest w południowej Polsce, w południowo-zachodniej części województwa małopolskiego, w północno-wschodniej części powiatu suskiego oraz południowo zachodniej części gminy Stryszawa. Znajduje się w odległości 70 km od miasta wojewódzkiego Kraków oraz ok. 7 km od siedziby Urzędu Gminy Stryszawa. Graniczy z przynależącymi do gminy miejscowościami: Hucisko, Kurów, Lachowice oraz od północno - zachodniej strony z miejscowościami Ślemień i Kocoń przynależącymi do gminy Ślemień woj. śląskie.

Geograficznie Pewelka położona jest w Beskidzie Makowskim między Pasmem Pewelskim i Makowskim.

**Mapa 1. Miejscowość Pewelka na tle gminy.**



## 1.2. Przynależność administracyjna wsi Pewelka

Wieś Pewelka administracyjnie przynależy do województwa małopolskiego, powiatu suskiego, który składa się z gmin: Budzów, Bystra – Sidzina, Jordanów, Miasto Jordanów, Maków Podhalański, Stryszawa, Miasto Sucha Beskidzka, Zawoja, Zembrzyce. Miejscowość Pewelka znajduje się na terenie gminy Stryszawa, w skład której wchodzi 9 sołectw: Hucisko, Krzeszów, Kuków, Kurów, Lachowice, Pewelka, Stryszawa górna i Dolna, Targoszów.

Mapa 2. Miejscowość Pewelka na tle powiatu.



### 1.3 Powierzchnia

**Pewelka** to niewielka wieś leżąca w południowo - zachodniej części gminy Stryszawa. Wieś zajmuje powierzchnię **183 ha**, co stanowi 1,63 % ogólnej powierzchni gminy.

**Tabela 1. Struktura wykorzystania gruntów we wsi Pewelka**

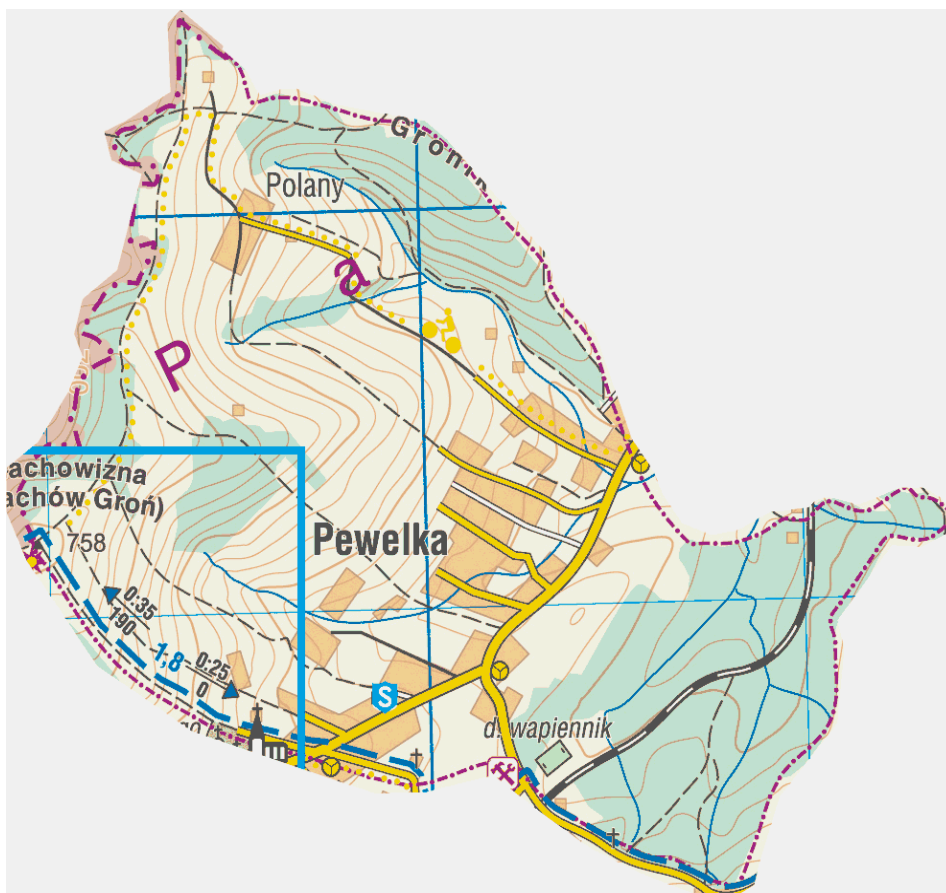
<b>Wykaz użytków:</b>	<b>Powierzchnia (ha)</b>
Grunty orne	89,68
Łąki i pastwiska trwałe	41,59
Lasy	25,34
Nieuzytki	1,23
Drogi	7,59
Tereny kolejowe	2,34
Grunty zadrzewione i zakrzewione	1,88
Sady	1,37
Tereny mieszkaniowe	2,96
Inne tereny zabudowane	0,11
Grunty pod wodami powierzchniowymi i płynącymi	1,75

*Źródło: Urząd Gminy Stryszawa*

Największą powierzchnię w obrębie miejscowości Pewelka zajmują grunty orne – 49% ogólnej powierzchni użytków, głównie klasy IVa, IVb, i VI. Następnie – pastwiska i łąki – 23%.

Z powyższych danych wynika, że jest to wieś typowo rolnicza.

**Mapa 3 . Mapa miejscowości Pewelka**





## 1.4 Liczba ludności

Gminę Stryszawa zamieszkuje 11 838 mieszkańców natomiast samą miejscowość Pewelkę na dzień 31 grudnia 2010 roku zamieszkiwało 311 mieszkańców, w tym 161 kobiet oraz 150 mężczyzn, co daje współczynnik feminizacji na poziomie 107.

Przedział wiekowy przedstawia poniższa tabela.

**Tabela 2. Liczba ludności miejscowości Pewelka w podziale wiekowym**

L.p	PRZEDZIAŁ WIEKOWY	LICZBA LUDNOŚCI	UDZIAŁ PROCENTOWY (%)
1	0-2	8	2,57
2	3-5	6	1,95
3	6-12	23	7,40
4	13-15	11	3,54
5	16-18	14	4,50
6	19-60	190	61,09
7	61-65	14	4,50
8	66-100	45	14,47
	<b>RAZEM</b>	<b>311</b>	<b>100</b>

Źródło: Urząd Gminy Stryszawa

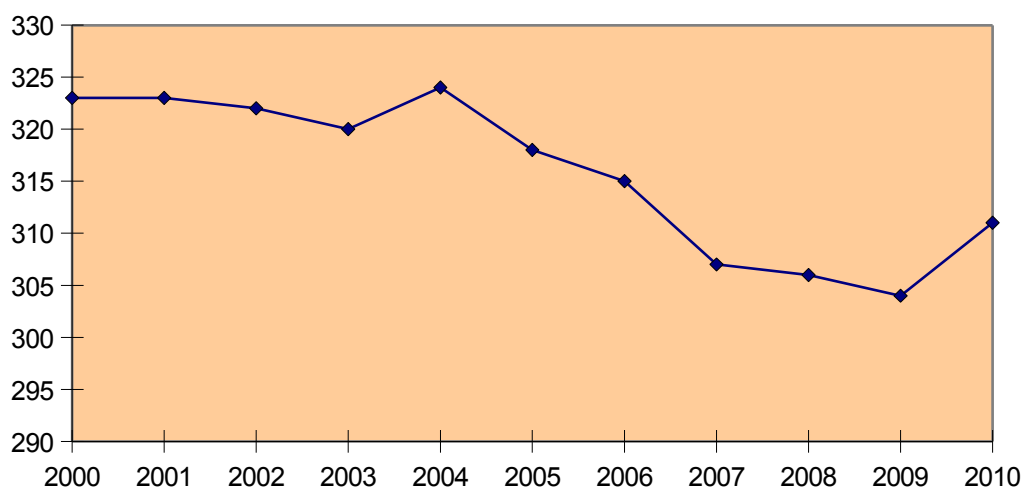
Z powyższych danych wynika, że największy procent ludności (ponad 60 %) stanowią mieszkańcy w wieku 19 - 60 lat, następnie dzieci w wieku 0-18 lat (19,96 %). Ludność w wieku 61 lat i więcej stanowi ok. 18 %.

**Tabela 3. Miejscowość Pewelka w statystyce**

WYSZCZEGÓLNIENIE	WARTOŚCI
Stan ludności ogółem, w tym:	311
kobiety	161
mężczyźni	150
Urodzenia żywe ogółem (2010)	3
Zgony ogółem (2010)	2
Przyrost naturalny (2010)	1
Ludność w wieku przedprodukcyjnym (0-17 lat)	58
Ludność w wieku produkcyjnym Kobiety (18-59 lat) / Mężczyźni (18-64)	91/105
Ludność w wieku poprodukcyjnym Kobiety (60 lat i więcej) / Mężczyźni (65 lat i więcej)	40/17

Źródło: Urząd Gminy Stryszawa

**Wykres 1. Liczba ludności miejscowości Pewelka na lata 2000-2010**



**Tabela 4. Struktura ekonomiczna ludności w gminie Stryszawa i miejscowości Pewelka**

Grupy funkcjonalne	Gmina Stryszawa		Miejscowość Pewelka	
	ogółem	% ogółu populacji	ogółem	% ogółu populacji
Wiek przedprodukcyjny	2425	20,48	58	18,65%
Wiek produkcyjny kobiety/mężczyźni	3484/3996	29,43/33,75	91/105	29,26/33,76
Wiek poprodukcyjny kobiety/mężczyźni	1332/601	11,25/5,07	40/17	12,86/5,46

Struktura ekonomiczna ludności w Pewelce jest zbliżona do struktury ekonomicznej ludności zamieszkującej teren Gminy. W miejscowości występuje nieco mniejszy procentowy udział osób w wieku przedprodukcyjnym, w wieku produkcyjnym stosunek procentowy jest niemal identyczny. Wyższy natomiast jest udział ludności w wieku poprodukcyjnym.

Liczba ludności miejscowości w latach 2001 – 2010 wykazuje wyraźne zmiany początkowo z tendencją spadkową, ostatnie lata wyraźnie tendencja rosnąca.

Reasumując mieszkańcy wsi Pewelka to w większości ludzie młodzi, produktywni otwarci na zmiany i chętni do podejmowania działań na rzecz rozwoju swojej wsi.

## 1.5 Określenie przestrzennej struktury miejscowości

Ze względu na rozmieszczenie przestrzenne można wyróżnić dwa rodzaje polskiej wsi średniowiecznej: ulicówkę (to tradycyjna wieś: wzdłuż drogi lub strumienia wytyczano szerokość działek chłopskich; na tyłach zagrody, pola uprawne, pastwiska) i placówkę (zwana była również owalnicą lub okolnicą; w środku wsi znajdował się plac o kształcie owalnym przez który przepływał strumień bądź na którym wykopywano staw czy studnię; na środku placu zbudowany był kościół; gospodarstwa skupione były wokół tego placu).

Ze względu na ukształtowanie terenu, Pewelka to wieś o tradycyjnym układzie ulicówki. Położona jest wzdłuż drogi powiatowej nr K 1700, którą przecinają w poprzek równoległe do siebie uliczki dojściowe, prowadzące do umieszczonych przy nich domach.

Pewelka położona jest na ok. 1200 działkach. Charakteryzuje się zwartą zabudową w ilości 109 domów, usytuowanych wzdłuż dróg gminnych i drogi powiatowej.

Wieś charakteryzuje się głównie zabudową zagrodową, miejscami zwartą, jedno- i dwukondygnacyjną. Zagrody w miejscowości składają się zazwyczaj z budynku mieszkalnego, 1 lub 2 budynków gospodarczych, stodoły i prostokątnego podwórka między nimi. Ten typ zabudowy jest charakterystyczny dla całej gminy.

Współczesna zabudowa wsi jest w większości murowana, z zachowaniem tradycyjnego układu zabudowy w granicach działek osiedleńczych. Współczesne przekształcenia krajobrazu, w mniejszym stopniu wiążąc się z powstawaniem nowych układów przestrzennych, wynikają głównie z wymiany substancji oraz budowy nowych domów w obrębie istniejących układów osadniczych, co spowodowało zmianę wyrazu formy architektonicznej poprzez zwiększenie gabarytów budynków, zastosowanie nowych materiałów, kolorystyki, ogrodzeń i małej architektury; przemiany te doprowadziły do wzrostu ekspozycji zabudowy w krajobrazie.

## 1.6 Historia miejscowości ze szczególnym uwzględnieniem wydarzeń mających wpływ na powstanie układu przestrzennego.

Tabela 5. Przynależność wsi Pewelka na przestrzeni dziejów

Lata	Przynależność
ok. 990-1138	Polska (Ziemia Krakowska)
1138-1179	Dzielnica Senioralna ze stolicą w Krakowie (okres rozbitcia dzielnicowego)
1179-1279	Księstwo Opolsko-Raciborskie (okres rozbitcia dzielnicowego)
1279-1290	Księstwo Cieszyńsko-Raciborskie (okres rozbitcia dzielnicowego)
1290-1315	Księstwo Cieszyńskie (rozbitcie dzielnicowe)
1315-1327	Księstwo Oświęcimskie
1327-1445	Księstwo Oświęcimskie (lenno czeskie)
1445-1456	Księstwo Zatorskie (lenno czeskie)
1456-1492	Księstwo Zatorskie (lenno polskie)
1492-1608	Polska (pod koniec zostaje skupiona w rękach wpływowego rodu Komorowskich)
1608-1772	dobra ślemieńskie, tzw. "Państwo Ślemieńskie" (Polska)
1772-1843	dobra ślemieńskie (Austria)
1843-1867	dobra susko-ślemieńskie (Austria)
1867-1918	dobra susko-ślemieńskie (Austro-Węgry)
1918-1923	Polska, województwo krakowskie, powiat żywiecki
1923-1931	Polska, województwo krakowskie, powiat makowski
1931-1939	Polska, województwo krakowskie, powiat żywiecki
1939-1945	Niemcy (III Rzesza), Prowincja Śląska, Rejencja Katowicka, Kreis Saybusch
1945-1956	Polska, województwo krakowskie, powiat żywiecki, gmina Ślemień
1956-1975	Polska, województwo krakowskie, powiat żywiecki
1975-1998	Polska, województwo bielskie, gmina Stryszawa
1998-???	Polska, województwo małopolskie, powiat suski, gmina Stryszawa

## ROZDZIAŁ II

### 1. INWENTERYZACJA ZASOBÓW SŁUŻĄCYCH ODNOWIE MIEJSCOWOŚCI PEWELKA.

#### 1.1 Zasoby przyrodnicze

Gmina Stryszawa jak i miejscowość Pewelka odznaczają się dużym potencjałem przyrodniczym i krajobrazowym. Geograficznie gmina położona jest w obrębie Beskidów na obszarze trzech regionów: Beskidu Małego, Beskidu Makowskiego (Średniego) i Beskidu Żywieckiego (Wysokiego). Sama Pewelka położona jest w Beskidzie Makowskim w Paśmie Pewelskim na jego południowym stoku.



To beskidzkie usytuowanie gminy w krajobrazie wypiętrzonych łukowato pasm, grzbietów górskich opadających zboczami w porozcinane potokami doliny, wzniesień o stromych stokach i łagodnych pagórków otoczonych łąkami, decyduje o jej unikalnym ekosystemie. Obfitość zasobów wód podziemnych objawiająca się dużą ilością naturalnych wypływów źródlanej wody, górski klimat, dominacja kompleksów leśnych z drzewostanem lasów świerkowo-bukowych i jodłowych (wraz z charakterystycznym dla tego terenu bogactwem runa leśnego: grzyby, jagody, maliny i in.), czyste powietrze to elementy tworzące specyficzny mikroklimat o wielkich walorach zdrowotnych. Z beskidzkiego usytuowania obszaru wynika jeszcze jeden ważny walor – oryginalna przyroda.



Na całym obszarze gminy występuje około 840 gatunków roślin naczyniowych w tym około 10 % stanowią rośliny górskie w tym 60 gatunków roślin objętych ochroną.

Lesistość gminy określa się na poziomie 47,2 %, natomiast lesistość samej miejscowości Pewelka to ok. 37 %. Główne gatunki lasów to lasy bukowe, jodłowe, świerkowe i sosnowe w typie siedlisk: las mieszany górski, las górski, bór mieszany górski. Tereny leśne rozrzucone są na całej powierzchni gminy, tworząc większe lub mniejsze kompleksy leśne. Wszystkie drzewostany na obszarze gminy pełnią funkcję ochronną, przede wszystkim jako lasy wodochronne i glebochronne.

Świat zwierząt charakteryzuje się procentowo zbliżoną obecnością form fauny podgórskiej, subalpejskiej i niżowej leśnej. Fauna obszaru jest zróżnicowana w związku z urozmaiceniem siedlisk. W terenie gminy stwierdzono co najmniej 40 gatunków ssaków, w tym jeleni, sarnę, dzik, ryś, lis, okresowo także niedźwiedź i wilk. Z ssaków owadożernych można wymienić m. in. Jeża, nietoperza. Szacuje się, że występuje tu co najmniej 111 gatunków ptaków lęgowych, pospolicie występują spośród gadów jaszczurki zwinki, żyworodki, żmije zygzakowate. Bardzo licznie reprezentowana jest fauna zwierząt bezkręgowych.

Na terenie miejscowości nie występują obszary prawnie chronione.

Na terenie obszaru dominują gleby brunatne kwaśne. W ich kształtowaniu równorzędną rolę odgrywa klimat, roślinność i skała macierzysta. Mniejszość stanowią gleby zbielicowane, a ponadto w dolinach rzek występują mady górskie. Są to głównie gleby pyłowo – ilaste, średnie lub ciężkie, średnio głębokie.

Występują tylko gleby klasy IV, V i VI. Są to gleby na ogół płytkie, silnie szkieletowe, narażone na procesy erozyjne.

### 1.2 Dziedzictwo kulturowe

Na terenie miejscowości Pewelka nie ma zabytków wpisanych do rejestru, jednak jest kilka obiektów, które w pełni się do tego kwalifikują. Są to dwa drewniane domy, których budowa datowana jest na początek XX wieku. Domy charakteryzuje typowa dla tego okresu bryła budynku, forma dachu, układ okien i drzwi wejściowych, podmurówka oraz materiał wykończenia ścian zewnętrznych.

**Zdjęcie 1. Zabytkowy dom z 1900 r. położony w miejscowości Pewelka, nr budynku 2**





**Zdjęcie 2. Zabytkowy dom z początku XX wieku położony w miejscowości Pewelka, nr 24**



### **Mała architektura sakralna**

W Pewelce znajduje się wiele przydrożnych kapliczek. Zwykle pochodzą one z XVIII i XIX wieku, a motywem ich budowania były wydarzenia narodowe, religijne, jak i osobiste. Upamiętniają one radości i smutki mieszkańców.

Przy kapliczkach tych mieszkańcy Pewelki po dziś dzień kultywują tradycję odprawiania nabożeństw majowych. Każdego roku w miesiącu maju mieszkańcy przystrajają przydrożne kapliczki kwiatami i kolorowymi wstążkami i w godzinach popołudniowych każdego dnia spotykają się, wyśpiewują przepiękne, melodyjne pieśni Maryjne.

### **1.3. Obiekty i tereny**

Miejscowość Pewelka tak jak i cała gmina, stwarza wspaniałe warunki do uprawiania turystyki, zarówno dla osób spędzających czas aktywnie, jak i szukających spokoju i wytchnienia wśród pięknej przyrody. Już od dawna miejscowość ta chętnie odwiedzana jest przez letników. Do dziś przyciąga ich piękny krajobraz, czyste

powietrze, cisza oraz bogaty świat roślin i zwierząt. Spacerzy zapewniają wspaniałą wypoczynek, możliwość podziwiania wspaniałych widoków i dostarczają niezapomnianych przeżyć. Czyste powietrze, dużo grzybów i owoców leśnych oraz spokój i gościnność mieszkańców to dodatkowe atuty zachęcające do odwiedzenia tej pięknej okolicy. Niestety w miejscowości tej nie funkcjonuje ani jedno gospodarstwo agroturystyczne choć w sytuacji, gdy nie można spodziewać się dochodów z działalności rolniczej, prowadzenie działalności polegającej na świadczeniu usług agroturystycznych mogłoby przynosić dodatkowe dochody dla mieszkańców.

Dużą atrakcją dla turystów są szlaki turystyczne prowadzące przez najbardziej malownicze tereny. Amatorom pieszych i rowerowych wędrówek spodobać się znakowane szlaki turystyczne PTTK oraz gminne ścieżki edukacyjne, grzybiarzom czyste lasy, zwolenników kąpeli i wędkarstwa zapraszają czyste rzeki i górskie potoki, wypływające spod beskidzkich szczytów.

Przez Pewelkę przebiega niebieski szlak turystyczny, który swój początek ma na stacji PKP Hucisko, prowadzi przez: Gachowizne (758m), Ślemień, Kocoń i prowadzi na górę Madohora (929m).

Jest tu również usytuowany żółty szlak rowerowy w kierunku osiedla Polany gdzie rozciąga się piękny punkt widokowy na całą okolice.

## **1.4. Infrastruktura społeczna**

### **1.4.1 Szkolnictwo**

Na terenie miejscowości Pewelka funkcjonuje Szkoła Podstawowa, która od 31 sierpnia 2008 roku nosi nazwę: Publiczna Szkoła Podstawowa Stowarzyszenia Przyjaciół Szkół Katolickich w Hucisku-Pewelce. Do 31 sierpnia 2008r. szkoła nosiła nazwę: Szkoła Podstawowa im. Marii Dąbrowskiej w Hucisku- Pewelce. Organem

## Plan Odnowy Miejscowości Pewelka

---

prowadzącym była Gmina Stryszawa i zgodnie ze Statutem była jej jednostką organizacyjną.

Obecnie wspólnota szkolna liczy łącznie siedemdziesięciu jeden uczniów. W szkole jest również jeden oddział przedszkolny dla dzieci w wieku 3 – 6 lat, który realizuje program wychowania przedszkolnego. Placówka działa na podstawie statutu przygotowanego przez SPSK, programu wychowawczego Stowarzyszenia Przyjaciół Szkół Katolickich i spójnego z nim programu profilaktyki, regulaminu pracowniczego SPSK oraz na mocy przepisów ustawowych.

W szkole pracuje 10 nauczycieli i 2 pracowników obsługi, jest tu 5 sal lekcyjnych, sala komputerowa, zastępcza sala gimnastyczna, biblioteka, kancelaria, pokój nauczycielski. Cykl nauczania w szkole trwa 6 lat, po czym dzieci kontynuują naukę w Gimnazjum w Lachowicach.

***Zdjęcie 3. Szkoła Podstawowa w Pewelce***



Nauczanie i wychowanie w szkole opiera się na chrześcijańskiej wizji człowieka głoszonej przez Kościół Katolicki, która stanowi punkt odniesienia i inspiracji dla całej działalności szkoły. Prowadzony w niej proces kształcenia i wychowania zmierza ku syntezie wiary i nauki oraz wiary i życia w postawie poszczególnych uczniów.

Dzieci i młodzież mogą rozwijać swoje zainteresowania i zdolności na licznych zajęciach pozalekcyjnych prowadzonych z inicjatywy nauczycieli, m. in.: kółko taneczne, matematyczne, plastyczne, sportowe, artystyczne, religijne, gry i zabawy oraz Klub Jana Pawła II.

### **1.4.2 Ochrona zdrowia i opieka społeczna.**

Mieszkańcy Pewelki korzystają z usług medycznych świadczonych przez Niepubliczny Zakład Opieki Zdrowotnej Przychodnia Zdrowia w Lachowicach, w której mieszkańcy wsi mogą korzystać z usług świadczonych przez lekarza rodzinnego, stomatologa, pielęgniarki środowiskowo – rodzinnej.

W przypadku konieczności hospitalizacji, jak również specjalistycznych usług medycznych, mieszkańcy korzystają z usług Szpitala Powiatowego w Suchej Beskidzkiej. Także pierwsza pomoc medyczna w ramach Zintegrowanego Systemu Ratownictwa zlokalizowana jest w Suchej Beskidzkiej.

W przypadku zaopatrzenia w środki farmaceutyczne mieszkańcy korzystają z punktu aptecznego w Lachowicach, mieszczącego się w budynku Przychodni Zdrowia.

Mieszkańcy wsi znajdujący się w trudnej sytuacji materialnej mogą liczyć na wsparcie Gminnego Ośrodka Pomocy Społecznej w Stryszawie , który obejmuje zakresem swojego działania teren Gminy Stryszawa pomagając osobom i rodzinom w przezwyciężeniu trudnych sytuacji życiowych, których nie są one w stanie pokonać wykorzystując własne środki, możliwości i uprawnienia.

## 1.5. Infrastruktura techniczna

Infrastruktura techniczna to szeroko rozumiane pojęcie w skład którego wchodzi wszelkiego rodzaju uwarunkowania urbanistyczne, komunikacyjne a także sieci i uzbrojenia terenu.

**Komunikacja.** Przez miejscowość Pewelka biegnie droga powiatowa K 1700, która łączy wioskę z miastem powiatowym Suchą Beskidzką oraz z drugiej strony należącymi do woj. Śląskiego miejscowościami Jeleśnią i Żywcem.

Droga gminna Pewelka Polany nr G 1215072 900001 oraz liczne drogi wewnętrzne (powszechnego korzystania). Jakość tych dróg jest jednak dość słaba, brak jest chodników i bezpiecznych przejść dla pieszych (szczególnie jest to widoczne na odcinkach dużego ruchu pieszych w rejonie szkoły i odcinka prowadzącego w kierunku kościoła parafialnego znajdującego się w sąsiedniej wiosce ), część z dróg wymaga oświetlenia.

Powierzchnia drogi powiatowej stanowi 0,9406 ha natomiast powierzchnia drogi gminnej wraz z drogami powszechnego korzystania to 6,656 ha.

Zbiorowy transport publiczny zapewnia kursujący na trasie Sucha Beskidzka - Hucisko prywatny bus.

Przez miejscowość Pewelka przebiega również linia kolejowa na trasie Sucha Beskidzka - Żywiec.

**Zaopatrzenie w wodę.** W Pewelce brak jest komunalnych wodociągów, do celów gospodarczo – bytowych pobór wody następuje ze studni kopanych oraz wierconych głębinowych. W wyżej położonych terenach znajdują się studnie kopane dla wodociągów grawitacyjnych prywatnego użytku. Mieszkańcy zaopatrują się w wodę wykorzystując bogactwo wód podziemnych.

**Gospodarka odpadami i sieć kanalizacyjna.** Wieś Pewelka nie posiada zbiorczej kanalizacji sanitarnej. Ścieki z gospodarstw domowych odprowadzane są do

zbiorników bezodpływowych. Zbiórka odpadów komunalnych prowadzona jest w systemie indywidualnym, na podstawie umów zawieranych z podmiotami świadczącymi te usługi.

Odpady trafiają w całości do Rejonowej Sortowni Odpadów w Suchej Beskidzkiej.

**Siec gazowa, elektryczna, telefoniczna.** Cała Gmina Stryszawa nie jest włączona w żaden system gazociągów. Praktykowane jest zaopatrywanie mieszkańców w gaz propan-butan dostarczany w butlach.

Istniejący system przesyłu energii elektrycznej w 100% zaspokaja potrzeby mieszkańców.

Wszystkie wsie gminy w tym Pewelka mają dostęp do sieci telefonicznej i komórkowej. W dalszym ciągu podstawowym problemem pozostaje pełny dostęp do sieci teleinformatycznej.

## 1.6 Gospodarka i rolnictwo

W sferze gospodarki i zatrudnienia na terenie Gminy Stryszawa dominuje sektor drobnej przedsiębiorczości oraz kilka średnich firm zatrudniających powyżej pięćdziesięciu osób. Główne branże to handel, usługi oraz produkcja koncentrująca się przede wszystkim wokół przetwórstwa drewna. Są to trendy gospodarcze odpowiadające całemu obszarowi powiatu suskiego. Duże znaczenie ma dla mieszkańców Gminy Stryszawa dobrze rozwijająca się turystyka w tym zdecydowanie przodująca w skali regionu agroturystyka.

Obecnie w miejscowości Pewelka działa jeden obiekt handlowy tj. sklep spożywczo – przemysłowy "Sużyw". Dwie firmy usługowe tj. zakład usług wodno – kanalizacyjnych, usługi z zakresu działalności pielęgniarek oraz jeden zakład stolarski.

Mieszkańcy Pewelki znajdują zatrudnienie w zakładach produkcyjnych, handlowych i produkcyjnych z terenu powiatu szczególnie w Suchej Beskidzkiej

a także w oddalonym o 23 kilometrów Żywcu.

Rolnictwo w Pewelce charakteryzuje się, podobnie jak w całej gminie i województwie małopolskim, znacznym rozdrobnieniem gospodarstw rolnych, co wpływa na niską ich rentowność. Przeważają gospodarstwa o powierzchni w granicach 1 - 5 ha, są to gospodarstwa małe. Brak gospodarstw o powierzchni powyżej 5 hektarów.

Ze względu na trudne warunki, górzysty teren i na małą powierzchnie gospodarstw rolnicy już dawno zrezygnowali z typowej działalności rolniczej na rzecz rzemiosła oraz podejmując pracę w pobliskich zakładach produkcyjnych. W pozostałych nielicznych gospodarstwach wytwarzana jest żywność wyłącznie na potrzeby własne gospodarstwa. Brak gospodarstw utrzymujących się wyłącznie z działalności rolniczej.

Struktura zasiewów obejmuje głównie ziemniaki oraz zboża głównie owies. W strukturze zwierząt gospodarskich wyróżnia się chów kur niosek, ponadto nielicznie bydło, kozy, trzodę chlewną i owce.

### **1.7 Kapitał ludzki i społeczny**

Mimo iż na terenie Pewelki działa tylko jedna formalnie zorganizowana grupa Koło Gospodyń Wiejskich Hucisko-Pewelka, to jednak mieszkańcy Pewelki są aktywną społecznością lokalną i czynnie uczestniczą w życiu społecznym.

KGW Pewelka Hucisko działa od 2005 roku, jak sama nazwa mówi członkiniami koła są kobiety zamieszkujące w Pewelce oraz sąsiedniej wiosce - Hucisku. KGW poprzez swoją działalność przyczynia się do aktywizacji życia społecznego, kultywuje tradycję i elementy folkloru Pewelki, tradycyjną kuchnię, stroje i zwyczaje. Koło prowadzi działalność kulturalną na terenie wsi, między innymi organizują dożynki wiejskie, Dzień Kobiet, zabawy sylwestrowe. Biorą również udział w wystawach i konkursach, na których prezentują regionalne wyroby kulinarne, kwiaty z bibuły, obrusy, serwety, obrazy.

## Plan Odnowy Miejscowości Pewelka

---

Dzieci i młodzież szkolna z Pewelki uczestniczą w zajęciach organizowanych przez Gminny Ośrodek Kultury w Stryszawie, zasilają szeregi ludowych klubów sportowych z terenu całej gminy a szczególnie Ludowy Klub Sportowy "Lachy" w Lachowicach.



## ROZDZIAŁ III

### 1. OCENA MOCNYCH I SŁABYCH STRON

Analiza SWOT to technika, która ma na celu określenie strategii, kierunków rozwoju oraz sposobów realizacji Planu Odnowy Miejscowości Pewelka. Nazwa SWOT jest akronimem angielskich słów Strengths (mocne strony), Weaknesses (słabe strony), Opportunities (szanse w otoczeniu), Threats (zagrożenia w otoczeniu).

Jest ona efektywną metodą identyfikacji słabych i silnych stron miejscowości oraz badania szans i zagrożeń, jakie stoją przed miejscowością. SWOT zawiera określenie czterech grup czynników:

**„mocnych stron”** – uwarunkowań wewnętrznych, które stanowią silne strony miejscowości i które należy wykorzystać sprzyjając będą jej rozwojowi (utrzymać je jako mocne, i na których należy oprzeć jej przyszły rozwój);

**„słabych stron”** – uwarunkowań wewnętrznych, które stanowią słabe strony miejscowości i które nie wyeliminowane utrudniać będą jej rozwój (ich oddziaływanie należy minimalizować);

**„szans”** - uwarunkowań zewnętrznych, które nie są bezpośrednio zależne od zachowania społeczności wiejskiej, ale które mogą być traktowane jako szanse, i przy odpowiednio podjętych przez nią działaniach, wykorzystane jako czynniki sprzyjające rozwojowi miejscowości;

**„zagrożeń”** - uwarunkowań zewnętrznych, które także nie są bezpośrednio zależne od zachowania społeczności wiejskiej, ale które mogą stanowić zagrożenie dla jej rozwoju (należy unikać ich negatywnego oddziaływania na rozwój miejscowości).

Przedstawiona poniżej analiza mocnych i słabych stron oraz szans i zagrożeń jest syntezą poszczególnych obszarów życia społeczno-gospodarczego miejscowości.

## Plan Odnowy Miejscowości Pewelka

---

Poniższy zbiór informacji o mocnych i słabych stronach miejscowości i stojących przed nią szansach i zagrożeniach jest uzgodnioną wypadkową wiedzy o stanie i potrzebach miejscowości ułożonych przekrojowo (w ramach poszczególnych obszarów życia społeczno - gospodarczego).

### **MOCNE STRONY**

- 1) przynależność do Euroregionu Podbeskidzie,
- 2) wysokie walory krajobrazowo-przyrodnicze,
- 3) wysoka jakość i różnorodność środowiska przyrodniczego,
- 4) dostępność terenów atrakcyjnych turystycznie,
- 5) szlaki turystyczne i ścieżki przyrodnicze,
- 6) brak przemysłu niszczącego środowisko,
- 7) aktywna społeczność miejscowa oraz zaangażowanie mieszkańców w rozwiązywanie problemów swojej miejscowości,
- 8) wzrastające zainteresowanie mieszkańców rozwojem turystyki,

### **SŁABE STRONY**

- 1) brak bazy turystycznej i rekreacyjno-sportowej,
- 2) zły stan dróg i brak chodników,
- 3) słaba promocja walorów turystycznych i przyrodniczych,
- 4) bezrobocie wśród ludzi młodych,
- 5) brak działań w celu pozyskania inwestorów zewnętrznych,
- 6) słaba oferta imprez kulturalnych i rozrywkowych,

- 7) niezadowalający stan infrastruktury technicznej,
- 8) słabe uzbrojenie terenów przeznaczonych pod zainwestowanie,

### **SZANSE**

- 1) dostępność funduszy strukturalnych w szczególności przeznaczonych na rozwój terenów wiejskich,
- 2) ulgi podatkowe,
- 3) oferty doszkalające i doskonalące dla bezrobotnych,
- 4) program promocji gminy,
- 5) wzrost poziomu wykształcenia społeczeństwa lokalnego,
- 6) rosnące potrzeby wypoczynku,
- 7) moda na wypoczynek agroturystyczny

### **ZAGROŻENIA**

- 1) utrzymujący się kryzys gospodarczy,
- 2) utrudniony dostęp do funduszy,
- 3) brak regulacji zachęcających do zakładania i prowadzenia działalności gospodarczej,
- 4) emigracja zarobkowa młodych ludzi,
- 5) konkurencja sąsiednich atrakcyjnych miejscowości turystycznych
- 6) trudna sytuacja budżetu gminy i związane z tym problemy z zapewnieniem wkładu własnego warunkującego korzystanie ze środków unijnych,

Jednym z najważniejszych elementów determinujących rozwój miejscowości Pewelka jest wysoki wskaźnik osób w wieku produkcyjnym i odsetek ludzi młodych

## Plan Odnowy Miejscowości Pewelka

oraz walory turystyczne. Dodatkowo szansą jest również możliwość pozyskania środków finansowych na inwestycje z funduszy UE. Rozbudowa systemu komunikacyjnego, zwłaszcza dróg lokalnych będzie istotnym ułatwieniem zarówno dla samych mieszkańców jak i przedsiębiorców. Istotnym i sprzyjającym rozwojowi wsi czynnikiem będzie również budowa infrastruktury turystycznej i agroturystycznej, powstanie odpowiedniej bazy sportowo-rekreacyjnej.

Natomiast do największych zagrożeń, które mają znaczący wpływ na rozwój i odnowę Pewelki zaliczyć można przede wszystkim mały przyrost naturalny, odpływ młodych ludzi np. do większych aglomeracji miejskich, bezrobocie i wysokie koszty tworzenia nowych miejsc pracy, dostateczny stan infrastruktury drogowej oraz brak infrastruktury kanalizacyjnej. Ponadto, poważnym wyzwaniem jest również brak odpowiedniej infrastruktury sportowo-rekreacyjnej, wypoczynkowej, społecznej oraz brak bazy turystycznej, pomimo istniejących dogodnych warunków przyrodniczych i krajobrazowych.

**Tabela 6 Ocena zasobów miejscowości Pewelka**

Rodzaj zasobu	Brak	Jest o znaczeniu małym	Jest o znaczeniu średnim	Jest o znaczeniu dużym
<b>Środowisko przyrodnicze</b>				
- walory krajobrazu				x
- walory klimatu (mikroklimat, wiatr, nasłonecznienie)				x
- walory szaty roślinnej (np. runo leśne)				x
- cenne przyrodniczo obszary lub obiekty		x		
- świat zwierzęcy (ostoje, siedliska)			x	
- osobliwości przyrodnicze		x		
- wody powierzchniowe (cieki, rzeki, stawy)			x	
- podłoże, warunki hydrogeologiczne			x	
- gleby, kopaliny		x		
<b>Środowisko kulturowe</b>				
- walory architektury wiejskiej i osobliwości kulturowe		x		
- walory zagospodarowania przestrzennego			x	
- zabytki	x			
- zespoły artystyczne	x			

## Plan Odnowy Miejscowości Pewelka

Dziedzictwo religijne i historyczne				
- miejsca, osoby i przedmioty kultu	x			
- święta, odpusty, pielgrzymki		x		
- tradycje, obrzędy, gwara		x		
- legendy, podania i fakty historyczne		X		
- ważne postacie historyczne	X			
- specyficzne nazwy		x		
Obiekty i tereny				
- działki pod zabudowę mieszkaniową				x
- działki pod domy letniskowe				x
- działki pod zakłady usługowe i przemysł		x		
- pustostany mieszkaniowe, magazynowe i po przemysłowe	X			
- tradycyjne obiekty gospodarskie wsi (kuźnie, młyny)	X			
- place i miejsca publicznych spotkań	X			
- miejsca sportu i rekreacji	x			
Gospodarka, rolnictwo				
- specyficzne produkty (hodowle, uprawy polowe)	X			
- znane firmy produkcyjne i zakłady usługowe	x			
- możliwe do wykorzystania odpady poprodukcyjne	X			
Sąsiedzi i przyjezdni				
- korzystne, atrakcyjne sąsiedztwo (duże miasto, arteria komunikacyjna, atrakcja turystyczna)			X	
- ruch tranzytowy		x		
- przyjezdni stali i sezonowi			X	
Instytucje				
- placówki opieki społecznej	X			
- szkoły				X
- Dom Kultury	X			
Ludzie, organizacje społeczne				
- OSP	x			
- KGW				x
- Stowarzyszenia	X			

Rozwój wsi jest potrzebny aby:

- żyć w pięknym estetycznym otoczeniu;
- zapewnić dobre warunki życia i rozwoju osobowego dla wszystkich mieszkańców;
- wyrównać szanse z pozostałymi sołectwami;
- dbać o tradycję i historię, być świadomymi swojego dziedzictwa.

## **ROZDZIAŁ IV**

### **1. OPIS PLANOWANYCH ZADAŃ INWESTYCYJNYCH I PRZEDSIĘWZIĘĆ AKTYWIZUJĄCYCH SPOŁECZNOŚĆ LOKALNĄ.**

#### **BUDOWA CHODNIKA W MIEJSCOWOŚCI PEWELKA.**

**Cel zadania** – poprawa warunków życia mieszkańców wsi oraz zaspokojenie potrzeb społecznych, podniesienie estetyki i uporządkowanie przestrzeni publicznej w centrum wsi Pewelka w obszarze o szczególnym znaczeniu dla zaspokojenia potrzeb mieszkańców, sprzyjającym nawiązywaniu kontaktów społecznych oraz poprawa bezpieczeństwa. Poprawa komfortu poruszania się mieszkańców, podniesienie atrakcyjności wsi.

**Przeznaczenie inwestycji** – mieszkańcy wsi, turyści.

**Zarządzanie** – Urząd Gminy Stryszawa.

**Zakres planowanych prac** – wykonanie chodnika o długości 316,00 mb, szerokości 1,50 m wraz z kanalizacją deszczową w ciągu drogi powiatowej nr K 1700. Zakres robót obejmuje w szczególności: wykonanie kanalizacji deszczowej, wykonanie podbudowy pod chodniki oraz nawierzchni z kostki 6 i 8 cm. W ramach zadania planuje się również budowę bariery stalowej.

**Czas realizacji** – 2011 rok.

**Wartość inwestycji** – 338 800, 00 zł.

#### **MODERNIZACJA DROGI „PEWELKA POTOK”**

**Cel zadania** – podniesienie estetyki i uporządkowanie przestrzeni publicznej oraz poprawa bezpieczeństwa.

**Przeznaczenie inwestycji** – mieszkańcy wsi, turyści.

**Zarządzanie** – Urząd Gminy Stryszawa.

**Zakres planowanych prac** – zadanie obejmuje korytowanie, wykonanie podbudowy oraz dolnej i górnej warstwy nawierzchni tłuczniowo - żwirowej.

**Czas realizacji** – 2011 rok.

**Wartość inwestycji** – 50 000,00 zł.

### **ZAGOSPODAROWANIE DZIAŁKI SPOŁECZNEJ NR 1070 NA WIEJSKIE CENTRUM WYPOCZYNKU.**

**Cel zadania** – podniesienie estetyki i uporządkowanie przestrzeni publicznej w centrum wsi na cele integracji społeczności lokalnej, wzmocnienie więzi i poczucia przynależności społecznej także poprawa oferty spędzania wolnego czasu

**Przeznaczenie inwestycji** – mieszkańcy wsi, turyści.

**Zarządzanie** – Urząd Gminy Stryszawa.

**Zakres planowanych prac** – w ramach projektu planowane jest stworzenie wielofunkcyjnego miejsca spotkań mieszkańców. Zadanie obejmuje wykonanie alejek spacerowych o utwardzonej nawierzchni, nasadzenie zieleni, montaż ławek, budowa kręgu ogniskowego wraz z zadaszeniem, budowa boiska do koszykówki.

**Czas realizacji** – lata 2011 - 2016 .

**Wartość inwestycji** – 50 000,00 zł.

### **BUDOWA OGÓLNODOSTĘPNEGO PLACU ZABAW PRZY SZKOLE PODSTAWOWEJ.**

**Cel zadania** - polepszenie jakości życia społeczności wiejskiej poprzez stworzenie warunków do rozwoju alternatywnych form spędzania wolnego czasu dzieci oraz wzrost atrakcyjności rekreacyjnej miejscowości Pewelka, zwiększenie poziomu integracji oraz kontaktów interpersonalnych, prawidłowy rozwój najmłodszych mieszkańców wsi,

**Przeznaczenie inwestycji** – mieszkańcy wsi, turyści.

**Zarządzanie** – Urząd Gminy Stryszawa.

**Zakres planowanych prac** – projekt przewiduje montaż urządzeń zabawowych przy Szkole Podstawowej Hucisko – Pewelka tj. urządzenie wspinaczkowe ze zjeżdżalnią, bujaki na sprężynie oraz pomostu wiszącego.

**Czas realizacji** – 2012 rok.

**Wartość inwestycji** – 12 000 zł.

### **REMONT DROGI GMINNEJ DO OSIEDLA POLANY.**

**Cel zadania** - poprawa stanu nawierzchni drogi i płynności ruchu, zwiększenie bezpieczeństwa ruchu w obrębie przedmiotowej drogi, wzrost atrakcyjności turystycznej miejscowości oraz poprawa stanu środowiska naturalnego.

**Przeznaczenie inwestycji** – mieszkańcy wsi, turyści.

**Zarządzanie** – Urząd Gminy Stryszawa.

**Zakres planowanych prac** – wykonanie dokumentacji kosztorysowo – projektowej, wykonanie podbudowy oraz położenie nawierzchni asfaltobetonowej na odcinku 1300 mb łącznie z rozbiórką starych i budową nowych przepustów drogowych.

**Czas realizacji** – 2013 rok.

**Wartość inwestycji** – 400 000,00 zł.

### **BUDOWA OŚWIETLENIA ULICZNEGO PRZY DROGACH: "PEWELKA – BĄK I" I "PEWELKA POLANY".**

**Cel zadania** - poprawa jakości życia mieszkańców poprzez uporządkowanie przestrzeni publicznej, podniesienie estetyki wsi, poprawa bezpieczeństwa mieszkańców,

**Przeznaczenie inwestycji** – mieszkańcy wsi, turyści.

**Zarządzanie** – Urząd Gminy Stryszawa.



**Zakres planowanych prac** – wykonanie dokumentacji kosztorysowo – projektowej, umieszczenie słupów wraz lampami oświetleniowymi przy drodze "Pewelka – Bąk I" i na początkowym odcinku drogi "Pewelka Polany"

**Czas realizacji** – 2014 rok.

**Wartość inwestycji** –40 000,00 zł.

### **MODERNIZACJA DROGI DO OSIEDLA BARTUSIE**

**Cel zadania** - poprawa stanu nawierzchni drogi i płynności ruchu, zwiększenie bezpieczeństwa ruchu w obrębie przedmiotowej drogi, wzrost atrakcyjności turystycznej miejscowości oraz poprawa stanu środowiska naturalnego.

**Przeznaczenie inwestycji** – mieszkańcy wsi, turyści.

**Zarządzanie** – Urząd Gminy Stryszawa.

**Zakres planowanych prac** – wykonanie dokumentacji kosztorysowo – projektowej, wykonanie nawierzchni asfaltobetonowej o długości 600 mb i szerokości ok 3 metrów

**Czas realizacji** – 2015 rok.

**Wartość inwestycji** –120 000,00 zł.

### **BUDOWA CHODNIKA PRZY DRODZE POWIATOWEJ NR K-1700**

**Cel zadania** - podniesienie estetyki i uporządkowanie przestrzeni publicznej oraz poprawa bezpieczeństwa.

**Przeznaczenie inwestycji** – mieszkańcy wsi, turyści.

**Zarządzanie** – Urząd Gminy Stryszawa.

**Zakres planowanych prac** – wykonanie chodnika o długości 700 mb, szerokości 1,50 m wraz z kanalizacją deszczową . Zakres robót obejmuje w szczególności: wykonanie kanalizacji deszczowej, wykonanie podbudowy pod chodniki, wykonanie nawierzchni z kostki 6 i 8 cm.

**Czas realizacji** – lata 2015-2016

**Wartość inwestycji** -700 000,00 zł.

**MODERNIZACJA BOISKA SPORTOWEGO WRAZ Z BUDOWĄ ZAPLECZA DLA SPORTOWCÓW**

**Cel zadania** - polepszenie warunków życia mieszkańców poprawa infrastruktury sportowej, zaspokojenie potrzeb rekreacyjno - sportowych mieszkańców, podniesienie bezpieczeństwa oraz komfortu oglądania wydarzeń sportowych organizowanych na boisku, zwiększenie zainteresowania mieszkańców tymi wydarzeniami, podwyższenie standardu bazy sportowej,

**Przeznaczenie inwestycji** - mieszkańcy wsi, turyści.

**Zarządzanie** - Urząd Gminy Stryszawa.

**Zakres planowanych prac** - budowa trybun, piłkochwyków oraz zaplecza dla sportowców

**Czas realizacji** - 2017 rok.

**Wartość inwestycji** -50 000,00 zł.

## 2. HARMONOGRAM REALIZACJI ZADAŃ INWESTYCYJNYCH.

W ramach Planu Odnowy Miejscowości Pewelka na lata 2011-2017 przewiduje się następujący harmonogram realizacji zadań:

**Tabela.7 Zestawienie inwestycji planowanych na lata 2011-2017**

L.P.	Nazwa zadania	Termin rozpoczęcia	Termin zakończenia	Wartość projektu (zł)
1	Budowa chodnika w miejscowości Pewelka.	2011	2011	338.800,00
2	Modernizacja drogi "Pewelka Potok"	2011	2011	50.000,00
3	Zagospodarowanie działki społecznej nr 1070 na wiejskie centrum wypoczynku	2011	2016	50.000,00
4	Budowa ogólnodostępnego placu zabaw przy Szkole Podstawowej.	2012	2012	12.000,00
5	Remont drogi gminnej do osiedla Polany	2013	2013	400.000,00
6	Budowa oświetlenia ulicznego przy drogach Pewelka – Bąk I i Pewelka Polany	2014	2014	40.000,00
7	Modernizacja drogi do osiedla Bartusie	2015	2015	120.000,00
8	Budowa chodnika przy drodze powiatowej nr K-1700	2015	2016	700.000,00
9	Modernizacja boiska sportowego wraz z budową zaplecza dla sportowców	2017	2017	50.000,00

### **3. Opis i charakterystyka obszarów o szczególnym znaczeniu dla zaspokojenia potrzeb mieszkańców wsi Pewelka, sprzyjających nawiązywaniu kontaktów społecznych, ze względu na ich położenie oraz cechy funkcjonalno – przestrzenne.**

Obszarem mającym szczególne znaczenie dla zaspokojenia potrzeb mieszkańców wsi Pewelka oraz sprzyjającym nawiązywaniu kontaktów jest cały obszar wzdłuż drogi powiatowej nr K -1700. Droga ta łączy ze sobą wszystkie strategiczne części wsi zarówno te istniejące jak i planowane do realizacji na najbliższe lata. Droga jest wykorzystywana zarówno przez mieszkańców miejscowości, ludność gminy jak również turystów. Łączy ze sobą kościół parafialny, centrum handlowe, szkołę podstawową, planowany do budowy teren rekreacyjny.

Obszar ten rozpoczyna się na granicy wsi Pewalka z miejscowością Hucisko gdzie usytuowany jest Kościół Parafialny, dalej droga prowadzi w kierunku Szkoły Podstawowej. W II kwartale 2012 roku na placu obok szkoły planowana jest budowa ogólnodostępnego placu zabaw. Planując ten projekt gmina postawiła sobie jako cel polepszenie jakości życia mieszkańców, poprawę warunków do rozwoju alternatywnych form spędzania wolnego czasu dzieci, wzrost atrakcyjności rekreacyjnej miejscowości Pewelka, zwiększenie poziomu integracji oraz kontaktów interpersonalnych, prawidłowy rozwój najmłodszych mieszkańców wsi

Następnym punktem w obszarze o szczególnym znaczeniu dla zaspokojenia potrzeb mieszkańców jest sklep spożywczo – przemysłowego, gdzie mieszkańcy zaopatrują się w podstawowe artykuły codziennego użycia.

W odległości ok. 40 metrów od sklepu przy w/w drodze usytuowana jest działka o nr ewidencyjnym 1070, będąca własnością urzędu gminy. Na działce tej już w tym roku planowane jest rozpoczęcie prac nad zagospodarowaniem terenu jako wiejskie centrum

## Plan Odnowy Miejscowości Pewelka

---

wypoczynku. Zostaną tu nasadzone krzewy i drzewa ozdobne, wykonane alejki spacerowe, zamontowane ławeczki oraz wykonany krąg ogniskowy z zadaszeniem. Celem projektu jest podniesienie estetyki i uporządkowanie przestrzeni publicznej wsi oraz integracja społeczności lokalnej, wzmocnienie więzi i poczucia przynależności społecznej wśród mieszkańców, tworzenie miejsca biesiadnego zarówno dla mieszkańców jak i odwiedzających nas turystów.

Ulica stanowi główny węzeł komunikacyjny miejscowości, łączy Pewelkę z jednej strony z miastem powiatowym Suchą Beskidzką (prowadzi również do siedziby gminy Stryszawa), z drugiej strony z miastem Żywiec, gdzie większość mieszkańców znajduje zatrudnienie a młodzież uczęszcza do szkół ponadgimnazjalnych.

Ponadto w ciągu drogi powiatowej usytuowana jest zwarta zabudowa mieszkaniowa, z drogą tą łączą się wszystkie drogi gminne i drogi powszechnego korzystania wsi Pewelka. Ze względu na szczególny charakter tego obszaru wynikający z jego położenia i cech funkcjonalno-przestrzennych mieszkańcy wsi jako główny cel stawiają sobie uporządkowanie przestrzeni publicznej w tym obszarze a przede wszystkim budowę ciągu komunikacji pieszej wzdłuż drogi. W pierwszej kolejności w ramach projektów inwestycyjnych ujęta jest budowa chodnika, zaplanowana na III i IV kwartał 2011 roku. Realizacja tego zadania przyczyni się do uporządkowania przestrzeni publicznej, poprawy estetyki w miejscu o szczególnym znaczeniu dla zaspokojenia potrzeb mieszkańców, sprzyjającym nawiązywaniu kontaktów społecznych. Ponadto wpłynie na poprawę warunków życia mieszkańców wsi, komfortu poruszania się, poprawę ładu przestrzennego, podniesie atrakcyjność miejscowości.

Opracowany Plan odnowy zakłada w przeciągu siedmiu najbliższych lat realizację zamierzonych zadań których istotą jest poprawa warunków życia, pobudzenie aktywności środowisk lokalnych. Ponadto realizacja POM na służyć integracji społeczności, zwiększeniu zaangażowanie mieszkańców w sprawy wsi, rozwojowi organizacji społecznych.

**WYKAZ MAP, TABEL, WYKRESÓW, ZDJĘĆ**

<b>Mapa 1. Miejscowość Pewelka na tle gminy.....</b>	<b>5</b>
<b>Mapa 2. Miejscowość Pewelka na tle powiatu.....</b>	<b>6</b>
<b>Mapa 3. Mapa miejscowości Pewelka.....</b>	<b>8</b>
<b>Tabela 1. Struktura wykorzystywania gruntów we wsi Pewelka.....</b>	<b>7</b>
<b>Tabela 2. Liczba ludności miejscowości Pewelka w podziale wiekowym.....</b>	<b>9</b>
<b>Tabela 3. Miejscowość Pewelka w statystyce.....</b>	<b>10</b>
<b>Tabela 4. Struktura ekonomiczna ludności w gminie Stryszawa i miejscowości Pewelka .....</b>	<b>11</b>
<b>Tabela 5. Przynależność wsi Pewelka na przestrzeni dziejów.....</b>	<b>13</b>
<b>Tabela 6. Ocena zasobów miejscowości Pewelka.....</b>	<b>28</b>
<b>Tabela 7. Zestawienie inwestycji planowanych na lata 2011-2017.....</b>	<b>35</b>
<b>Zdjęcie 1. Zabytkowy dom z 1900 roku, położony w miejscowości Pewelka nr budynku 2 .....</b>	<b>16</b>
<b>Zdjęcie 2. Zabytkowy dom z początku XX wieku, nr 24.....</b>	<b>17</b>
<b>Zdjęcie 3. Szkoła Podstawowa w Pewelce.....</b>	<b>19</b>